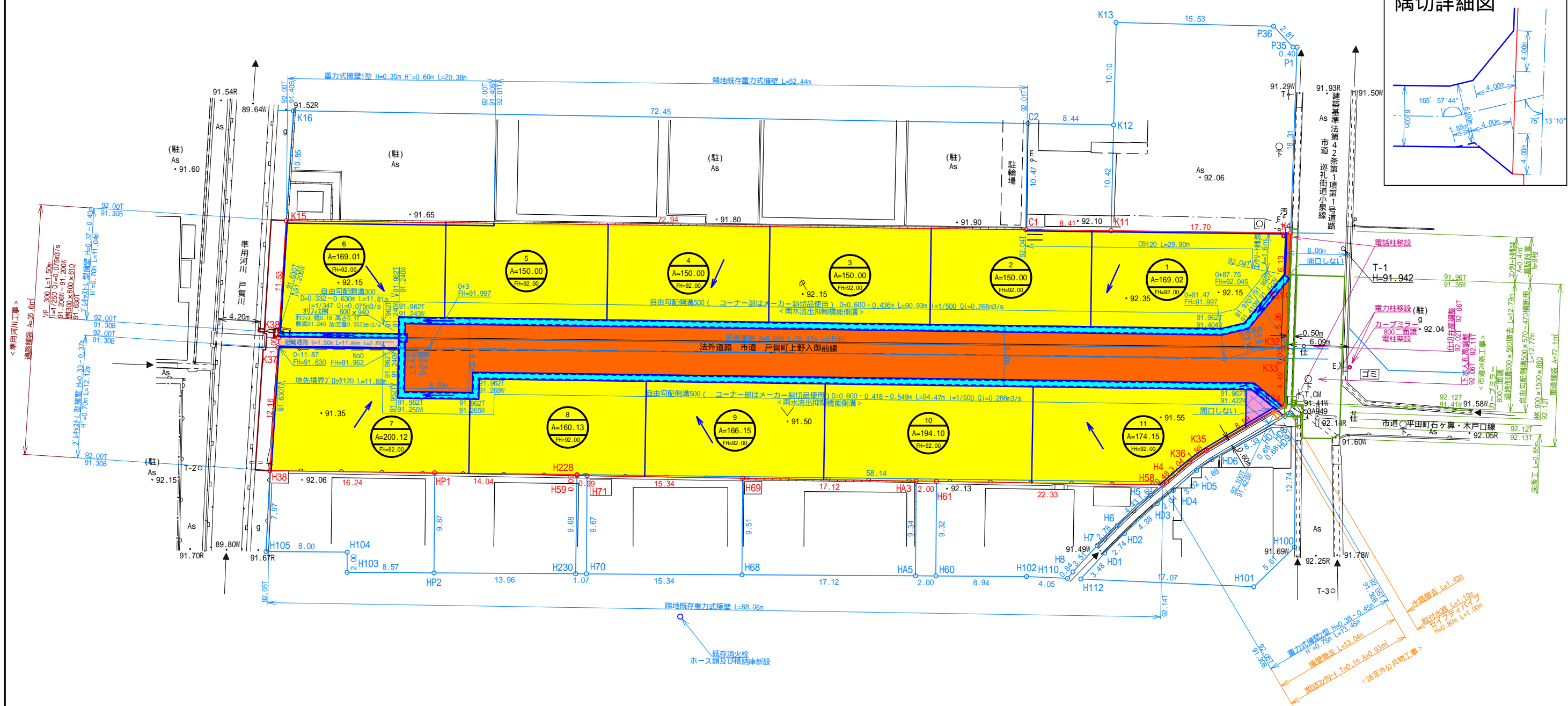
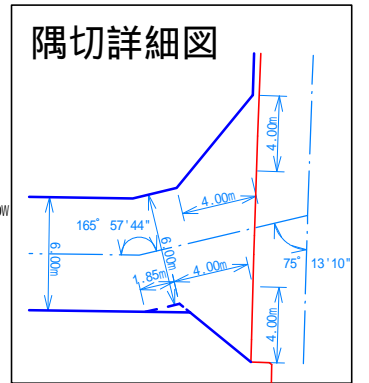
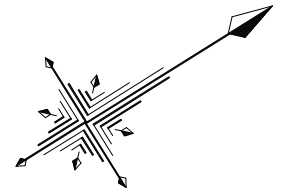


土地利用計画図

S=1:400



	面積 (㎡)	比率 (%)	凡例
区画道路	560.73	23.20	
避難通路	17.75	0.73	
ゴミ置場	6.00	0.25	
宅地	1832.74	75.82	
開発区域	2417.22	100.00	

地名	彦根市戸賀町字上野入		
図面名	土地利用計画図		
縮尺	S=1:400	図面番号	枚の内
作製日	平成30年2月14日作製		
作製者	(株)共和設計事務所 小山通忠		